



Nezávislý měsíčník pro Prahu 10

ČERVEN

Vychází 26. 6. 2023

Trojmezí by mělo sloužit hlavně pro volnočasové využití



Praha se stane vlastníkem cenného pozemku u Meandrů Botiče v Hostivaři. Hlavní město plánuje velkou revitalizaci celé lokality. Pražský magistrát koupí zhruba za 7,8 milionu korun pozemky na takzvaném Trojmezí, nezastavěném území na rozhraní Prahy 4, 10, 11 a 15. Začátkem června o tom rozhodla rada města, nákup ještě musí schválit zastupitelé.

Trojmezí je významnou přírodní a rekreační lokalitou dříve zemědělsky využívané krajiny, která však do dnešní doby nebyla schopna naplňovat svůj plný potenciál. Díky odkupu pozemku ze soukromého vlastnictví a komplexnímu řešení celé lokality by se toto mělo v nejbližší budoucnosti změnit.

Ochrana přírodní památky

Radní hlavního města doporučili koupi pozemku v této lokalitě o výměře 23 590 metrů

čtverečních, jehož původní funkcí byla orná půda. Cena pozemku byla stanovena na základě znaleckého posudku v celkové výši 7 784 700 korun, tedy 330 korun za metr čtvereční.

„Převedením tohoto pozemku do vlastnictví Prahy dojde k zásadnímu posunu při řešení celého prostoru Trojmezí a naplní se další krok směřující ke sjednocení plánování budoucnosti celé oblasti. Odkup má navíc význam i pro ochranu přírodní památky Meandry Botiče a zachování unikátní biodiver-

zity. Je totiž součástí jejího ochranného pásma. Kromě přírodní památky Meandry Botiče se tu nachází i několik retenčních nádrží nebo rozsáhlý zanedbaný ovocný sad s potenciálem pro posílení biodiverzity oblasti,” uvedl pražský radní pro oblast majetku, transparentnosti a legislativy Adam Zábranský (Piráti), a dodal: „Formou směn, výkupů a dalších majetkových operací chceme pro Pražany zajistit veřejnou přístupnost i dalších jejich oblíbených rekreačních lokalit, jako jsou koupaliště a parky.“

Rekreační lokalita

Trojmezí je významnou rekreační lokalitou například pro obyvatele Chodova, Spořilova, Hostivaře či Záběhlic. Větší část území zasahuje do přírodního parku Hostivař–Záběhlice. V minulosti si jak vlastníci, tak občanská sdružení nechali pořídit na území

pokračování na straně 3

Od září sídlí úřad ve Strašnicích. Co to pro občany Prahy 10 znamená?



Na to vám odpovíme v tomto článku. Nově bude úřad se svými čtyřmi sty zaměstnanci sídlit v oválné budově na adrese Vinohradská 169/3218, přímo u zastávky Vinice. V docházkové vzdálenosti leží stanice metra A Strašnická a nedaleko je i přestupní uzel MHD Želivského.

Důvody, které k rozhodnutí vedly, představili zástupci vedení městské části Prahy 10 na tiskové konferenci a starosta Martin Valovič o stěhování mluvil v několika rozhovorech. Budova úřadu ve Vršovické je po letech omezených investic v nevyhovujícím stavu. Problematiká jsou zejména okna, která hrozí vypadnutím, a plášť budovy. Proto je úřad obehnan stavebními zábrany. Ty zde nejsou z důvodu probíhajících prací, ale kvůli ochraně procházejících. Stěhování je tak logickým krokem, který zvýší kvalitu poskytovaných služeb.

Mnozí si jistě pamatujete plány na rekonstrukci za miliardu korun. Tento plán byl jednak podmíněn půjčkou od Magistrátu hlavního města Prahy ve výši 500 milionů korun, jednak byl schválen ještě před drastickou inflací, jíž v posledních letech čelíme. Podle aktuálních odhadů by nyní takový projekt vyšel na 1,5–1,8 miliardy korun. To je astronomická částka mimo finanční možnosti Prahy 10. Vedení se nevzdává, dále o financování jedná. Paralelně s tím se zpracovává de-

tailní ekonomická analýza, která pak ukáže další scénáře vývoje. Stoprocentně však platí, že na příštích několik let se domovem radnice Prahy 10 stává budova

ve Strašnicích. Stejně tak nenecháme budovu ve Vršovické a její přilehlé okolí na pospas osudu. Spolu s KD Eden jde o území s velkým potenciálem v širším centru metropole.

Rozhodnutí o stěhování, které rada učinila, nevzniklo přes noc. Na hodnocení nabídek na novou budovu se podílely všechny politické strany zastoupené v zastupitelstvu.

S chátrající budovou se potýkaly minulé vlády. V letech 2014

až 2018 se uvažovalo o výstavbě nové radnice za více než tři čtvrtě miliardy korun. Proti tomu se vzedmula vlna kritiky. V minulém volebním období se jednalo o rekonstrukci s rozpočtem 1,1 miliardy korun. Na to Praha 10 neměla dostatek financí a musela by si půjčit od hlavního města Prahy.

S raketovou inflací posledních několika let se náklady vyšplhaly ještě výš a ani půjčka od hlavního města by nestačila. *red*

● **Potřebuji nové doklady, kam si pro ně mám jít žádat? Kde si je mám vyzvednout?**

V současnosti se pro vás nic nemění. Máte-li aktuálně sjednanou schůzku k vyzvednutí nových dokladů, dojdete si pro ně do Vršovické 68. V průběhu léta pak bude docházet k přesunu jednotlivých agend. V září již budeme sedět v novém. Přesné datum se dozvíte na webu a Facebooku městské části. Chystáme i letákovou kampaň a další informační servis na informačních plochách.

● **Kam se mohu obrátit s dotazy ohledně stěhování?**

Pokud máte dotaz týkající se stěhování, můžete nám napsat na e-mailovou adresu vinice@praha10.cz.

● **Bude ve Vinohradské i úřad práce, který je teď na Novodvorské?**

Úřady práce zřizuje Ministerstvo práce a sociálních věcí ČR. V současnosti nemáme informace o tom, že by se chystal přesun úřadu na jinou adresu nebo otevření nové pobočky.

● **Stěhuje se úřad do vlastního?**

V současné době se úřad stěhuje do nájemní budovy. To je v souladu se všemi dřívějšími plány a projekty. Setrvání ve Vršovické již není v současnosti možné. Rozpočet rovněž nepočítá s utrácením milionů za drobné opravy, když budova potřebuje takové opravy, při kterých bude rozebrána na skelet.

● **Proč jste nezvolili nějakou jinou budovu ve vlastnictví městské části?**

Praha 10 momentálně nemá jinou vhodnou alternativu. V úvahu přicházela budova V Olšínách, ale rozhodli jsme se z ní opět udělat školu. S hlavním městem objekt rekonstruujeme a bude zde prostor pro 360 žáků.

● **Mohu se na úřad vydat autem?**

Ano, parkovací kapacity jsou lepší než ty stávající.

● **Bydlím ve Vršovicích, na sídlišti VLASTA, jak se k vám dostanu?**

Nový úřad je jen pár minut jízdy tramvají od toho stávajícího. Ze zastávky Koh-i-Noor je to do zastávky Vinice jen pár minut jízdy linkami 7 a 19.

Trojmezí by mělo sloužit hlavně pro...

dokončení ze strany 1

několik studií, ale žádný návrh nenalezl potřebnou shodu. V dubnu roku 2021 proto Praha společně s dotčenými městskými částmi uzavřela memorandum o společném postupu při využití území Trojmezí. Následně zadali pražští radní města Institutu plánování a rozvoje hl. m. Prahy (IPR) zpracování krajinářské studie, která navrhne konkrétní využití pro nezastavitelnou část území.

Celý projekt se týká revitalizace zanedbaného a těžce dostupného území v příjemné místo pro bezpečný pohyb a pobyt. Jeho hlavním cílem je citlivá úprava lokality coby cenného krajinného celku s důrazem na péči o přírodní hodnoty v souladu s okolním prostředím. Pos-


tupně budou navrhovány možnosti rozvoje rekreačních aktivit s ohledem na ochranu krajiny, prověření podmínek zachování zemědělského hospodaření v ohleduplné formě a zjištění eventuality komunitního zahradičnického. Ruku v ruce s tím by se zde mohly také konat příležitostně environmentální vzdělávací programy a měly by být obnoveny sítě pěších cest a cyklotras.

Krajinářská studie

„V minulém volebním období jsme za úzké spolupráce s dotčenými městskými částmi zadali zpracování krajinářské studie. Koncept studie byl představen veřejnosti na několika setkáních a na procházkách v území. Studie navrhuje postupnou revitalizaci tohoto rekreačního území.



Přírodní rezervace Meandry Botiče poblíž Práče, Záběhlíc a Hostivaře



Přírodní rezervace Meandry Botiče v jižní části Hostivaře



Záběhlice, lávka přes Botič u zahrádkářské kolonie v Trojmezí v roce 2015

Pro realizaci jednotlivých kroků je potřeba majetková držba a jsem rád, že se nám podaří získat první pozemky. V tomto úsilí budeme dále pokračovat,“ řekl náměstek pražského primátora pro oblast územního a strategického rozvoje Petr Hlaváček (STAN).

„Mám velkou radost, že hlavní město může přispět k tomu, aby bylo možné celé rozsáhlé území uchopit komplexně a s respektem k názorům obyvatel. Město v minulosti uzavřelo memorandum s dotčenými městskými částmi, kde přislíbilo zachování volnočasového charakteru oblasti. Oblast Trojmezí je mi velmi blízká také z toho důvodu, že ji sama využívám,“ připojila se náměstkyň primátora pro životní prostředí a klimatický plán Jana Komrsková (Piráti).

„V průběhu minulého roku jsme pořádali několik participačních akcí, které obsáhly všechny

lokality Trojmezí. Díky nim jsme mohli načerpat představy místních obyvatel, jak dané území co nejlépe využít a také je seznámit se závěry studie krajinářských architektů a mluvit s nimi o konkrétních krocích, které jsou do budoucna plánovány,“ doplnil ředitel IPR Praha Ondřej Boháč.

Zelené Trojmezí

Cílem společného postupu městských částí a hlavního města je, aby lokalita Trojmezí byla v budoucnu využívána v maximální možné míře ve prospěch obyvatel městských částí Praha 4, Praha 10, Praha 11 a Praha 15, ale i jiných oblastí metropole. Městské části mají zejména zájem na tom, aby byla provedena revitalizace lokality. Požadují, aby byla zachována zeleň, posíleny přírodní hodnoty a podniknuty další kroky k obnově území, které by mělo sloužit hlavně pro volnočasové využití. **red**

Trojmezí

- Nezastavěné území se rozkládá na území městských částí Praha 4, Praha 10 – Záběhlice, Praha 11 – Chodov a Praha 15 – Hostivař. Lokalita, která je obklopená zástavbou městských částí 10, 11 a 15, je z převážné části zahrnuta v přírodním parku Hostivař-Záběhlice.
- Trojmezí je obklopeno sídlištěm Kulatý Chodovec, Spořilov, Práčská, Zahradní Město, Nové Zahradní Město a Košík a čtvrtěmi a osadami Záběhlice, Práče a Hostivař. Jeho část zasahuje přírodní park Hostivař-Záběhlice.
- V nivě Botiče se nalézá přírodní památka Meandry Botiče.
- Nachází se tu i několik retenčních nádrží nebo rozsáhlý zanedbaný ovocný sad.

Památník Karla Čapka hledá potomky slavné Dášeňky

Praha 10 a především Vinohrady jsou spojeny se jménem velikána české literatury, se slavným spisovatelem, novinářem, dramatikem, ale i překladatelem a fotografem Karlem Čapkem. Poslední tři roky svého života prožil ve Staré Huti u Dobříše, kde je jeho památník.

Památník Karla Čapka ve Staré Huti u Dobříše vhlásil pátrání po potomcích slavné Dášeňky. Hledá se Dášeňka! Tak zní prázdninová výzva pro návštěvníky Památníku Karla Čapka. Spolu s akcí Letní putování za Dášeňkou na Strž začíná už 1. července.

Dášeňka čili život štěněte

Právě letos totiž uplyne už 90 let od prvního vydání půvabného díla Karla Čapka Dášeňka čili život štěněte. „Dášeňka se narodila zřejmě v roce 1932, kniha poprvé vyšla roku 1933. Ze vzpomínek Olgy Scheinpflugové i dalších Čapkových blízkých víme, že šlo o velmi živé psisko, které kousalo, trhlo a ničilo skoro vše, na co přišlo. Jak je to ostatně u hrubosrstých foxteriérů zvykem. Fenka okousala dokonce i Čapkovy šachové figurky. Víme také, že Dášeňčiny sourozence, další potomky její mamy Iris, s díky odmítali Čapkovi přátelé – pátečníci. Spisovatel Vladislav Vančura se prý nechal umluvit, ale snad už druhý den zastavilo u Čapkovy vinohradské vily Vančurovo auto a lékař – spisovatel pejska vrátil,“ uvedl ředitel Památníku Zdeněk Vacek.

Letní putování za Dášeňkou

Podle Vacka je až zarážející, jak málo toho víme o životě slavného pejska poté, co opustil domácnost Karla Čapka. Přitom upřímná Čapkova fascinace bílým štěňátkem, jehož maminkou byla jeho hrubosrstá foxteriérka Iris, dala vzniknout unikátní dětské knížce. „Putování po stopách slavného štěněte je určeno hlavně pro rodiny s dětmi. Těm vedle již tradičního zvýhodněného

vstupného v létě nabídneme zcela nové papírové vystřihovánky s hádankami a kvízy na téma Dášeňčiny příběhy,“ řekl ředitel Památníku. Prázdninová výzva k pátrání po dalších osudech Čapkova psiska bude na Strži slavnostně vyhodnocena 23. září, kdy končí letní sezona.

„Nejpřínosnější a nejzajímavější informace z pátrání po osudech nejznámějšího pejska české historie se dočkají ocenění v podobě tematického dárkového balíčku a malého překvapení,“ sdělil Zdeněk Vacek. Dále připomněl, že v zahradní verandě, přistavené podle Čapkova návrhu v roce 1933, se nachází část stálé expozice Památníku určená právě dětem. Kromě textů, obrázků a fotografií si mohou prohlédnout zahraniční vydání dětských knížek bratří Čapků a ve skříňkách na ně čeká i několik stylových hraček.

Nové vystřihovánky a pracovní listy

Hlavní novinkou léta na Strži jsou nové papírové vystřihovánky s hádankami a kvízy na téma Dášeňčiny příběhy, zábavné i vzdělávací materiály pro školáky a předškoláky, které speciálně pro Strž vytvořily Kateřina Zelingrová a Ilona Mach: „Jsme moc rády, že jsme se mohly podílet na jejich vzniku. Snad budou dělat radost všem návštěvníkům Památníku, ale i těm, kteří si s nimi budou hrát doma nebo ve škole.“

„Jednotčím motivem je právě Dášeňka a další psi kamarádi. Karel Čapek měl totiž ke zvířatům hezký vztah, v jeho tvorbě se proháněl i další psi a kočky. Své pohádky si tak vysloužili také pejsek Voříšek a kočka Jůra. Jedině Dášeňka však vydala na

celou knížku. Pro děti jsou připravené naše nové pracovní listy, deník štěňátka, papírové přání k narození štěňátka a návody k výrobě jednoduchých tematických hraček. Ty zvládnou i menší děti buď samy, nebo s pomocí rodičů,“ doplnil Vacek.

Karel Čapek, zvířata a patník

Jak dále uvádí Zdeněk Vacek, Dášeňka na Strži nikdy nebyla, protože Karel Čapek sem přijel až v pozdním létě roku 1935. Její psí duch je tu však všudypřítomný. „Mnohé rodiny s dětmi sem přicházejí se svými čtyřnohými mazlíčky, pro které máme v zahradě Čapkova letního domu instalován pískovcový patník Dášeňky. Je z roku 2013 a vytvořil ho sochař Michael Stránský. Děti i dospělí na něm pobaví reliéfy na motivy Čapkových ilustrací,“ řekl Vacek.

A kam se vlastně Dášeňka poděla poté, co se ze štěňátka vyklubal dospělý pejsek? „Dášeňka putovala do jedné myslivny, kde měla volnější výběh. Ale kdy, kam a ke komu zamířila, jakého věku se dožila, zda měla potomky a jestli její linie pokračuje dodnes, to všechno jsou otázky, jejichž zodpovězení je výzvou pro nadšené čapkovsko-kynologické badatele. I proto vznikla naše výzva, Hledá se Dášeňka,“ dodal ředitel Památníku.

Posezení pod čapkovskou pergolou

Nejmenším návštěvníkům Strže nabízí Památník i dva multi-mediální kiosky s interaktivními kvízy, jimiž děti provádí digitalizovaná originální figurka Čapkova robota. Zahradu v létě ožví také nové citáty z děl Karla a Josefa Čapkových. „Citáty jsou umístěny na závěsných bannerech, které návštěvníci najdou v pergole s lavičkami. Je to klidné místo jako stvořené k seznámení se s nadčasovými myšlenkami obou bratrů,“ doplnil Vacek.

Památník letos pokročil i s modernizací Naučné stezky Karla Čapka. Pro děti tu na jednotli-



Foto archiv Památníku Karla Čapka

Nejslavnější pejsek české literární historie jménem Dášeňka na snímku spisovatele Karla Čapka




Foto Památník Karla Čapka

Dášeňka v ilustraci Karla Čapka. Bujné psisko svému pánovi později ohryzalo i šachové figurky



Foto Památník Karla Čapka

Od prvního vydání knihy z roku 1933 s obálkou Karla Teigeho uplyne letos 90 let

vých zastaveních stezky čekají nové úkoly a Památník jim k nim nabídne také aktualizované pracovní listy. I ty jsou, stejně jako materiály k Letnímu putování za Dášeňkou, ke stažení na webu capek-strz.cz. Na naučné stezce najdou dětští návštěvníci také upozornění na hračky a další papírové novinky na téma Dášeňka.

Bytový dům Vršovická nabídne dostupné nájemní bydlení

Koncem května se uskutečnilo setkání náměstka pražského primátora pro oblast strategického a územního rozvoje Petra Hlaváčka se starosty pražských městských částí a jejich představiteli zodpovědnými za územní rozvoj. Tématem setkání bylo společné řešení bytové situace v hlavním městě.

Na setkání, kterého se zúčastnilo více než třicet zástupců pražských městských částí, se mimo jiné mluvilo o projektech dostupného bydlení. Kromě náměstka pražského primátora Petra Hlaváčka (STAN) vystoupil například ředitel Pražské developerské společnosti Petr Urbánek, ředitel Institutu plánování a rozvoje hl. m. Prahy Ondřej Boháč a starosta městské části Praha 10 Martin Valovič (ODS).

Podle Petra Hlaváčka Praha dlouhodobě čelí obrovskému nárůstu poptávky po bydlení a tento trend bude vzhledem k urbanizačním procesům ve větší míře pokračovat i do budoucna. „Aktuální tržní ceny bytů jsou už nyní pro řadu občanů nedostupné. Jediným řešením je začít stavět v mnohem větší míře než v předchozích letech. Pracujeme na tom, a proto mimo jiné jednáme se zástupci všech městských částí o výstavbě dostup-

ného bydlení na vhodných městských pozemcích. Moc mě těší, že jsme se setkali s pozitivním ohlasem, podporou a snahou společně tuto výzvu zvládnout. Kromě městské výstavby podporujeme také výstavbu soukromého sektoru, bez které se neobejdeme,“ řekl náměstek pražského primátora Petr Hlaváček.

Městská organizace Pražská developerská společnost se věnuje především přípravě dostupného městského bydlení zejména pro preferované profese, jako jsou zdravotníci, učitelé, policisté apod. a pro křehké skupiny obyvatel, kterými jsou rodiče samoživitelé či osaměle žijící senioři. Na svěřených městských pozemcích připravuje tato společnost asi 60 projektů dostupného městského bydlení.

Jedním z nich je i bytový dům Vršovická na Praze 10, pro který byla v uplynulém roce vypsána architektonická soutěž. Vítězné studio Kuba & Pilař architekti již




Foto MČ Praha 10 Zx

připravuje projektovou dokumentaci pro územní a stavební řízení. Na základě Memoranda o spolupráci mezi desátou městskou částí a hlavním městem je tento projekt dostupného městského nájemního bydlení součástí rozvoje celé lokality, která je v majetku města a ve správě městské části.

Celý projekt financuje pražský magistrát, desátá městská část však získá 30 procent z celkové počtu bytových jednotek své do své dlouhodobé správy. „Pro MČ Praha 10 se jedná o klíčové místo budoucího rozvoje této lokality. Vítězný návrh výborně reagoval na dnes nevyužitý potenciál řešeného prostoru a čerpal i ze dvou našich koncepčních dokumentů – Generelu veřejných

prostranství a Urbanistické studie Botič. Byť se řešené území i zadání soutěže na první pohled nezdálo složité, bylo při návrhu nutné prokázat nejen architektonický cit pro detail samotného domu, ale také urbanistické zkušenosti s navrhováním veřejného prostoru ve vazbě na okolní stabilizovanou městskou zástavbu, což se vítěznému týmu soutěže beze zbytku povedlo,“ řekl starosta Desítky Martin Valovič.

Na městském pozemku v Praze 10 vymezeném ulicemi Vršovická a Petrohradská v těsné blízkosti fotbalového stadionu Bohemians vyrostle podle návrhu studia Kuba & Pilař architekti polyfunkční dům se 139 nájemními byty, obchodními prostory v přízemí a parkováním. *red*

Dopravu v Malešicích zkomplikuje rekonstrukce Průmyslové ulice

Pražská Technická správa komunikací bude od 1. července do 3. září opravovat část Průmyslové ulice mezi ulicemi Tiskařská a U Stavoservisu v Malešicích. V době prací bude silnice zúžena na polovinu, což s ohledem na její vytíženost přinese dopravní komplikace.

Technická správa komunikací (TSK) zahájila rekonstrukci ulice Průmyslová v Městské části Praha – Štěrboholy a Praha 10, v úseku mezi ulicemi Tiskařská a U Stavoservisu, a to na

polovině komunikace vedoucí do Hloubětína, přípravnými pracemi koncem června. V tomto úseku projede v pracovní den až 53 tisíc vozidel včetně tranzitní nákladní dopravy, což řadí tuto komunikaci mezi jednu z nevytíženějších v metropoli, která částečně supluje nedostavěný vnější okruh.

Hlavní práce jsou plánovány na letní prázdniny, kdy je intenzita dopravy nižší, řidiči ale musí počítat s omezením, které způsobí značné komplikace ve východní části Prahy a zdržení,

zejména v dopravních špičkách. Samotná rekonstrukce 600 metrů dlouhého úseku na polovině komunikace Průmyslová vedoucí od křížení v Hostivaři po křížení Hloubětín, začne 1. července. Dojde k uzavření celého úseku stavby a převedení jízdního pruhu přes provizorní přejezdy do protisměru. Ve směru na Hostivař dojde také k omezení provozu, tedy uzavření jednoho jízdního pruhu. Po celou dobu rekonstrukce bude uzavřena čerpací stanice Shell. Zastávka MHD Zamenhofova bude

přemístěna do nové pozice, zastávka Spalovna Malešice bude vyloučena z provozu. Vjezd a výjezd do sousedícího obchodního centra bude zachován, stejně tak vjezd a výjezd do Malešické spalovny.

Součástí oprav je výměna konstrukce vozovky včetně podkladových vrstev, úprava odvodnění komunikace, vybudování nových zářívů pro MHD a obnovení dopravního značení. Stavební práce by měly probíhat do 3. září, kdy by měl být opravený úsek uveden do provozu. *red*

Velkoobjemové kontejnery v Praze 10

Velkoobjemové kontejnery (VOK) jsou na každém stanovišti přistaveny pouze ve vymezeném časovém úseku, který je uvedený níže v harmonogramu vedle data. Po uplynutí této doby bude kontejner odvezen. Kontejner může být odvezen i dříve, pokud je již zcela naplněn! V místě přistavení je přítomný obsluhující pracovník. Do kontejnerů lze vkládat pouze ty odpady, pro které je tato služba určena.

Do VOK je možné odložit starý nábytek, koberce, linolea, zrcadla, umyvadla, vany a WC mísy, staré sportovní náčiní, autosklo a kovové předměty.

Do VOK nelze odkládat živnostenský odpad, jiný odpad než objemný, nebezpečný odpad (např. autobaterie, zářivky, barvy, rozpouštědla), bioodpad, stavební odpad, dále pak pneumatiky, elektrospotřebiče, televizory, počítače, lednice, mrazáky a sporkáky.

Zdroj MČ Praha 10

| Místo přistavení | Datum | Čas přistavení | Katastr |
|------------------------------|--------|----------------|------------|
| ■ Heldova x Niederleho | 26. 6. | 14.00–18.00 | Malešice |
| ■ Michelangelova (v proluce) | 26. 6. | 15.00–19.00 | Strašnice |
| ■ Mokřanská x Běžná | 27. 6. | 15.00–19.00 | Strašnice |
| ■ Dukelská x Volyňská | 28. 6. | 14.00–18.00 | Vršovice |
| ■ Tulipánová x Želivecká | 29. 6. | 15.00–19.00 | Záběhllice |

Sběr rostlinných olejů

Nádoby na sběr použitých kuchyňských olejů a tuků z domácností na tento odpad jsou rozmístěny rovnoměrně po celém území městské části.

Do sběrných nádob patří přepálený rostlinný olej a tuk v pevně uzavřených a neporušených PET lahvích. Nádoby nejsou určeny na směsný odpad, živočišné tuky, motorový olej či na odpad z podnikatelské činnosti.

Svoz nádob probíhá jednou za dva týdny. Nádobu je černé barvy o velikosti 240 litrů s kruhovým vhozem z čelní strany.

Malešice

- Rektorská x Bakalářská
- Chládkova 94/6
- Božecká 348/1

Michle

- Popovická x V Dolině
- Nad Vršovskou horou 981/3

Strašnice

- Mokřanská x Běžná
- Dubečská x V Rybníčkách
- Saratovská x Věšínova
- Na Vinobraní 3010/59
- Přetlucká 1565/7
- Doubravčická 1181/27
- Pod Strání 2218/33
- V Předpolí 1452/30
- Brigádníků 1431/161
- Nosická 1880/20
- Kounická 603/19
- Pod Třebešínem 1243/6

■ V Úžlabině 68/76

■ Ve Stínu 166/9

■ Solidarity 1181/57

■ Srbínská 1211/10

■ Vyžlovská 2251/52

■ U Hráze 248/24

■ Počernická 3118/26

Vršovice

■ Vršovicák x Užocká

■ Petrohradská x Pod Stupni

■ Kodaňská 648/18

■ Uzbecká 1412/2

■ Vladivostocká 1034/8

■ Moskevská 262/57

■ Ruská 415/2

■ 28. pluku 1208/22

■ Dukelská 952/11

■ Charkovská 445/1

Vinohrady

■ Ruská x Vlašimská

■ Chorvatská 2316/12

Záběhllice

■ Mattioliho x Kamelova

■ Ostružinová x Jahodová

■ Nám. Mezi zahrádkami 1813

■ Mečíková 2855/2

■ Sněženková 2582/15

■ Jasmínová 2885/33

Použitý olej je možné také předávat ve všech sběrných dvorech hlavního města Prahy nebo při mobilním svozu nebezpečného odpadu a jedlých olejů. Ten funguje v Praze 10 na pěti svozových trasách se 48 zastávkami.

Zdroj MČ Praha 10

Sběr nebezpečných odpadů a jedlých olejů

Služba mobilního sběru nebezpečných odpadů a jedlých olejů je zdarma pro občany s trvalým pobytem na území hlavního města. Odpad musí být předáván v takovém stavu, aby nedocházelo k poškození životního prostředí či ohrožení zdraví obsluhy vozidla. Zejména kapalné odpady musí být předány v pevně uzavřených nádobách.

V případě, že svozové vozidlo nenaleznete na příslušné zastávce dle harmonogramu, kontaktujte řidiče tohoto vozidla na telefonním čísle 284 098 887, 284

098 888. Může se stát, že budete muset kontaktovat obě telefonní čísla.

V rámci mobilního sběru je možné odložení těchto druhů odpadů:

■ **Nebezpečné:** rozpouštědla, kyseliny, zásady, fotochemikálie, pesticidy, odpad s obsahem rtuti (např. teploměry), olej a tuk s nebezpečnými vlastnostmi, barvy, tiskařské barvy, lepidla, pryskyřice, detergenty obsahující nebezpečné látky (čisticí prostředky), léčiva.

■ **Ostatní:** jedlý olej a tuk (v PET lahvích).

Zdroj MHMP

Trasa A – středa 26. 7.

- Křižovatka ulic Záběhlická x Na Botiči 15.00–15.20
- Křižovatka ulic Na Vinobraní x Ve Slatinách 15.30–15.50
- Křižovatka ulic Hyacintová x Břečťanová 16.00–16.20
- Křižovatka ulic Želivecká x Tulipánová 16.40–17.00
- Náměstí Mezi Zahrádkami x Podléšková x Chrpyvá 17.10–17.30
- Křižovatka ulic Ostružinová x Jahodová 17.40–18.00
- Křižovatka ulic Sněženková x Mládežnická 18.10–18.30
- Křižovatka ulic Topolová x Jabloňová (u OD Cíl) 18.40–19.00
- Křižovatka ulic Jasmínová x Přesličková 19.10–19.30
- Křižovatka ulic Mattioliho x Velenovského 19.40–20.00

Trasa B – úterý 1. 8.

- Křižovatka ulic Chorvatská x Dykova 15.00–15.20
- Křižovatka ulic Ruská x Na Míčánkách x Vlašimská 15.30–15.50
- Křižovatka ulic Kodaňská x Žitomířská 16.00–16.20
- Křižovatka ulic Moskevská (č. 66) x Minská 16.30–16.50
- Křižovatka ulic Moskevská x Krymská 17.00–17.20
- Křižovatka ulic Sámova x U Vršovického nádraží 17.30–17.50
- Křižovatka ulic Přípotoční x Oblouková 18.00–18.20
- Křižovatka ulic Magnitogorská x Uzbecká 18.30–18.50
- Křižovatka ulic Osnická x Na Krívce 19.00–19.20
- Křižovatka ulic Elektrárenská x Nad Vršov. horou 19.30–19.50

Trasa C – úterý 4. 7.

- Křižovatka ulic Vladivostocká x Krasnojarská 15.00–15.20
- Křižovatka ulic Jakutská x Volyňská x Dukelská 15.30–15.50
- Křižovatka ulic Litevská x Kubánské náměstí 16.00–16.20
- Křižovatka ulic Na Hroudě x U Hráze 16.30–16.50
- Křižovatka ulic Srbínská x Svojetická 17.00–17.20
- Křižovatka ulic U Trati x Na Spádu 17.40–18.00
- Ulice Nosická (u domu č. o. 20) 18.10–18.30
- Křižovatka ulic Saratovská (parkoviště) x Kralická 18.40–19.00
- Křižovatka ulic Nad Primaskou x Nad Olšinami 19.10–19.30

Trasa D – čtvrtek 27. 7.

- Křižovatka ulic Mokřanská x Běžná (u separace) 15.00–15.20
- Křižovatka ulic Rubensova x Přetlucká 15.30–15.50
- Křižovatka ulic Křenická x Olešská 16.00–16.20
- Křižovatka ulic Štíhlícká x Doubravčická 16.30–16.50
- Křižovatka ulic Krupská x Voděradská 17.00–17.20
- Křižovatka ulic Pod Strání (u č. 24) x Nedvězská 17.30–17.50
- Křižovatka ulic Žermanická x Štěchovická 18.00–18.20
- Křižovatka ulic Dětská x Brigádníků 18.30–18.50
- Křižovatka ulic Dvouletky x U Kombinátu 19.00–19.20
- Křižovatka ulic Michelangelova x Raffaellova 19.30–19.50